
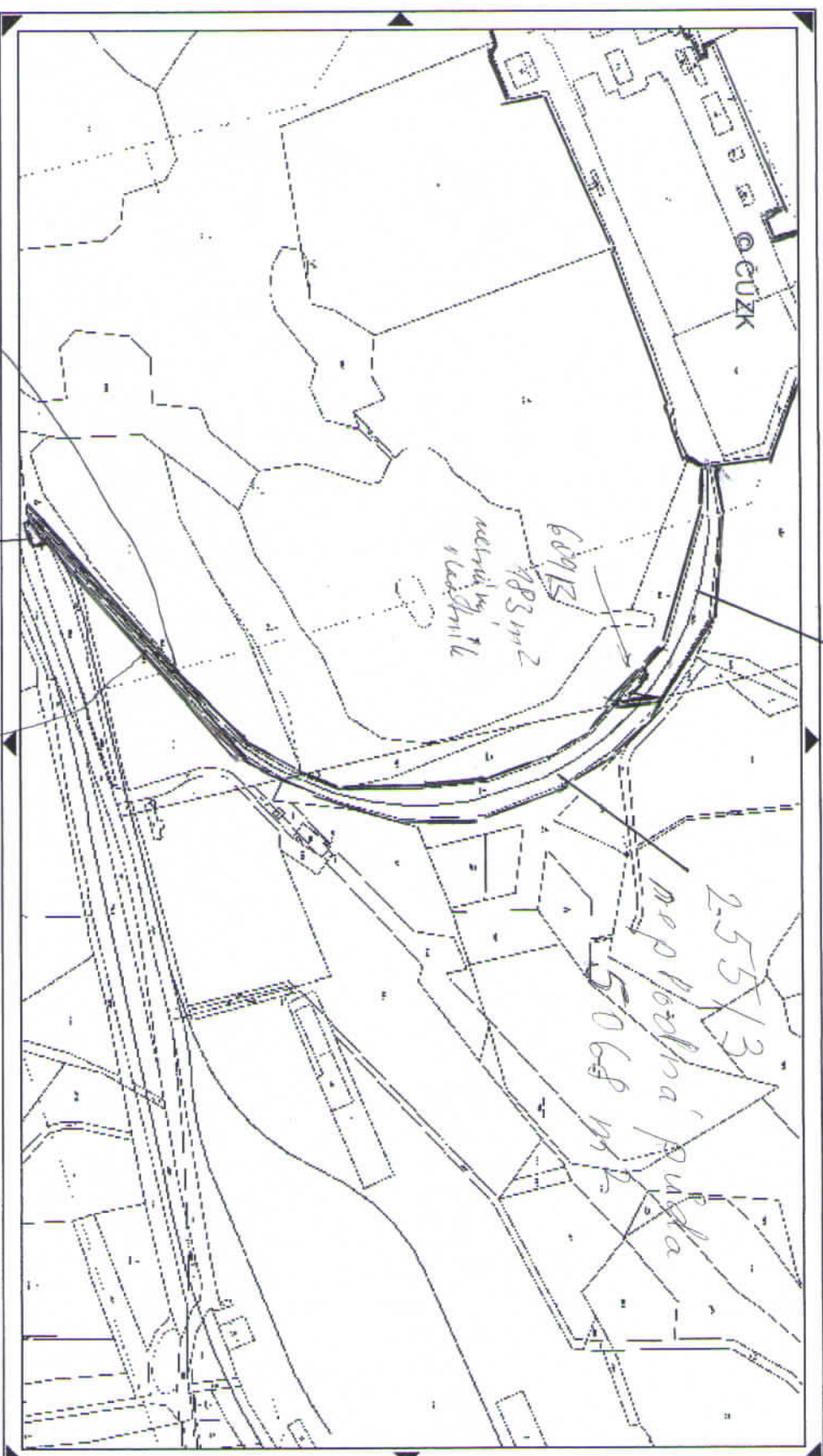


KÚ pro Ústecký kraj, KP Teplice	Okres Teplice	Obec Háj u Duchcova	Platnost k 21.6.2004, 15:20:38 Podpis <i>[Signature]</i> Číslo <i>27/04</i> 
Kat. území Háj u Duchcova	Mapový list č. TEPLICE 3-8/23	Měřítko 1:1000	
KOPIE KATASTRÁLNÍ MAPY			
Vyhotovil	Dne		



1:3400

X=783223 976569
Posun, zoom

☐ ortofoto ☐ pozemkový katastr
☐ def. body parcel ☐ def. body budov

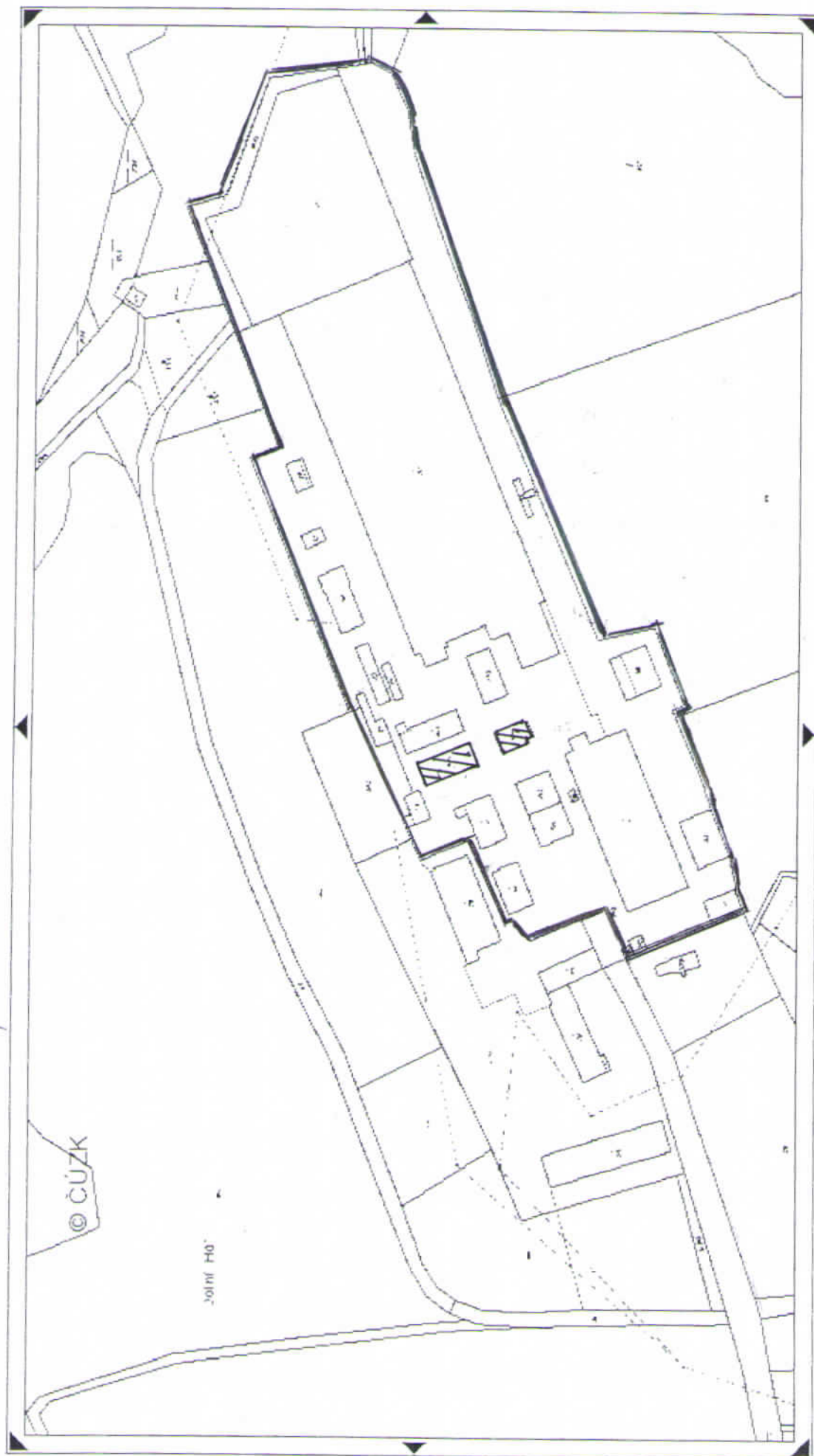
91012 jiná plocha 631 m²
91014 jiná plocha 83 m²
91013 jiná plocha skat 410 m²

60912 jiná plocha 2916 m²



Vlastní Czech Services a.s. Most.

oplocení areálu oplocení areálu



1:2200

ortofoto pozemkový katastr
def. body parcel def. body budov

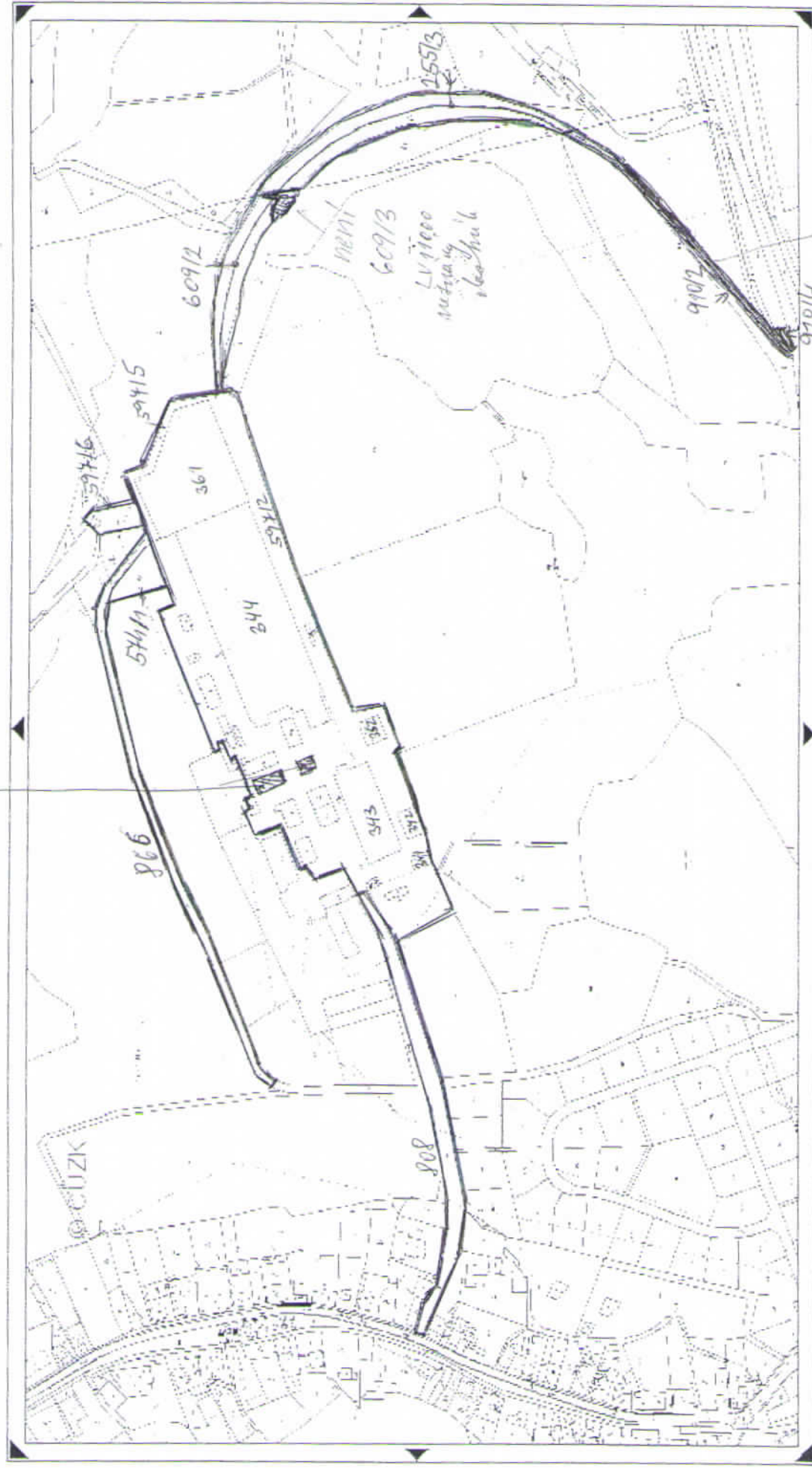
Pozemek Energa

nová Energa

16411 - 293 m² - LV 328
16413 - 964 m² - LV 328
občerstvení }
občerstvení }

Geografický informační systém

Strán

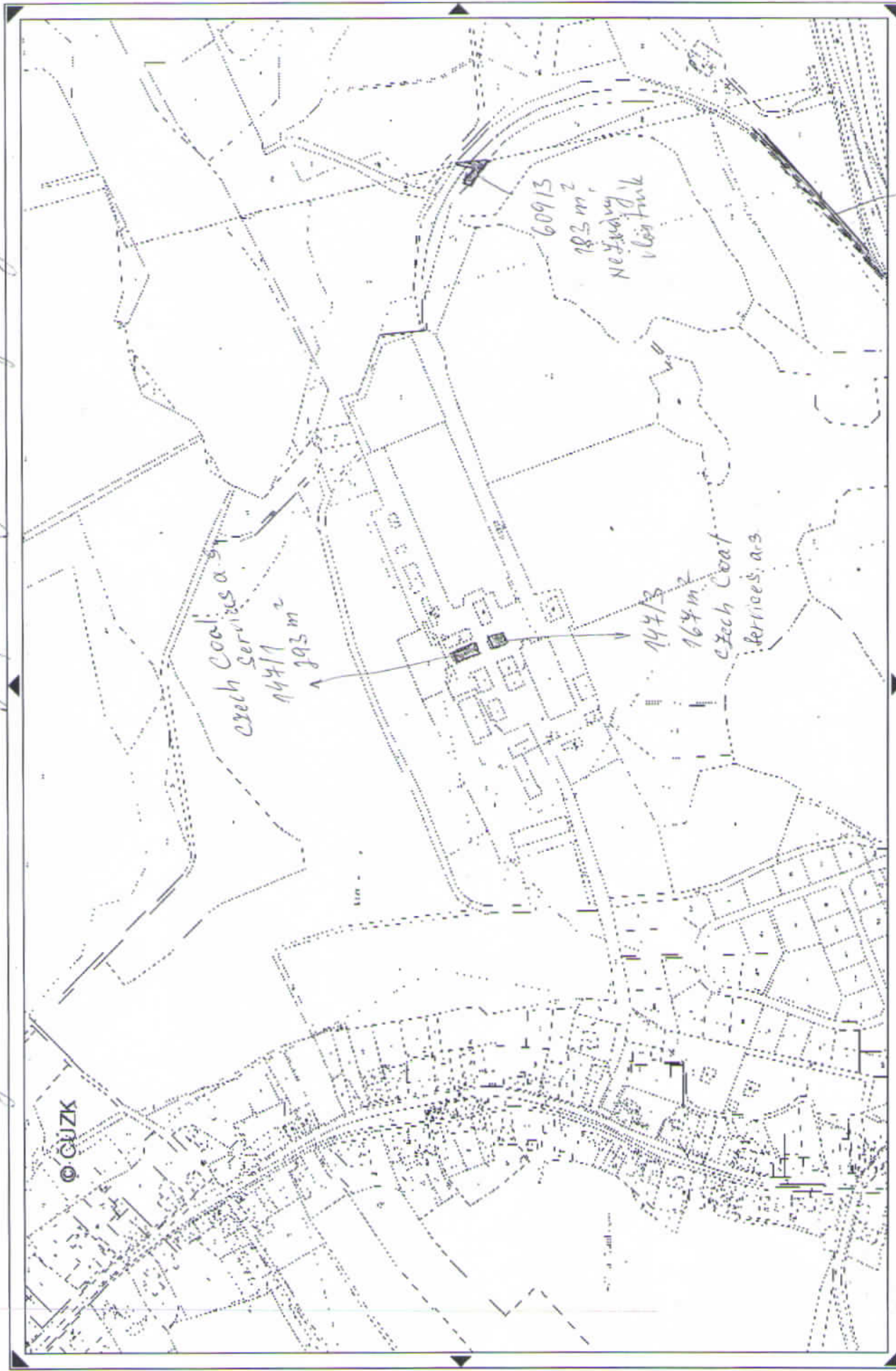


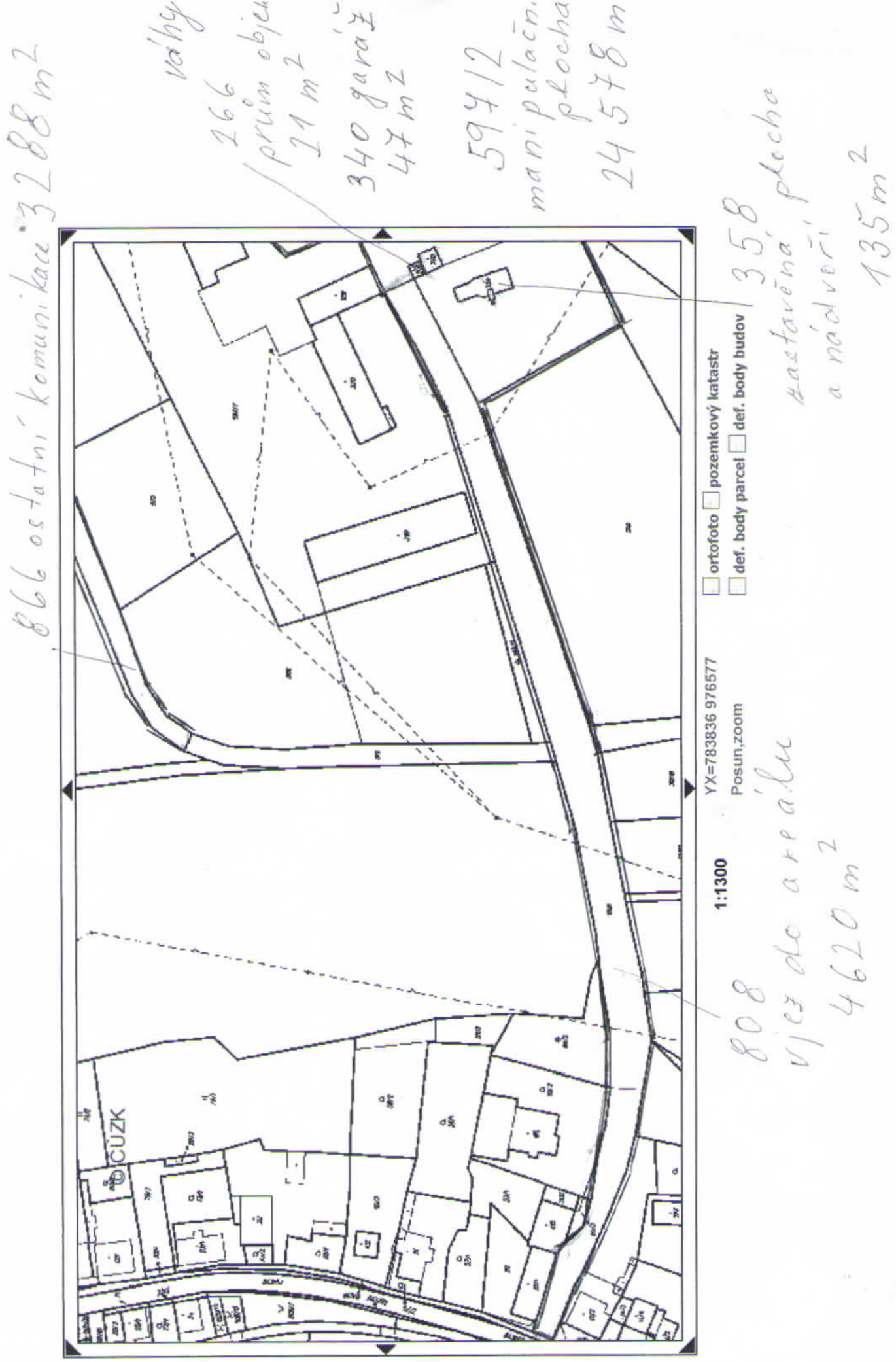
1:4000

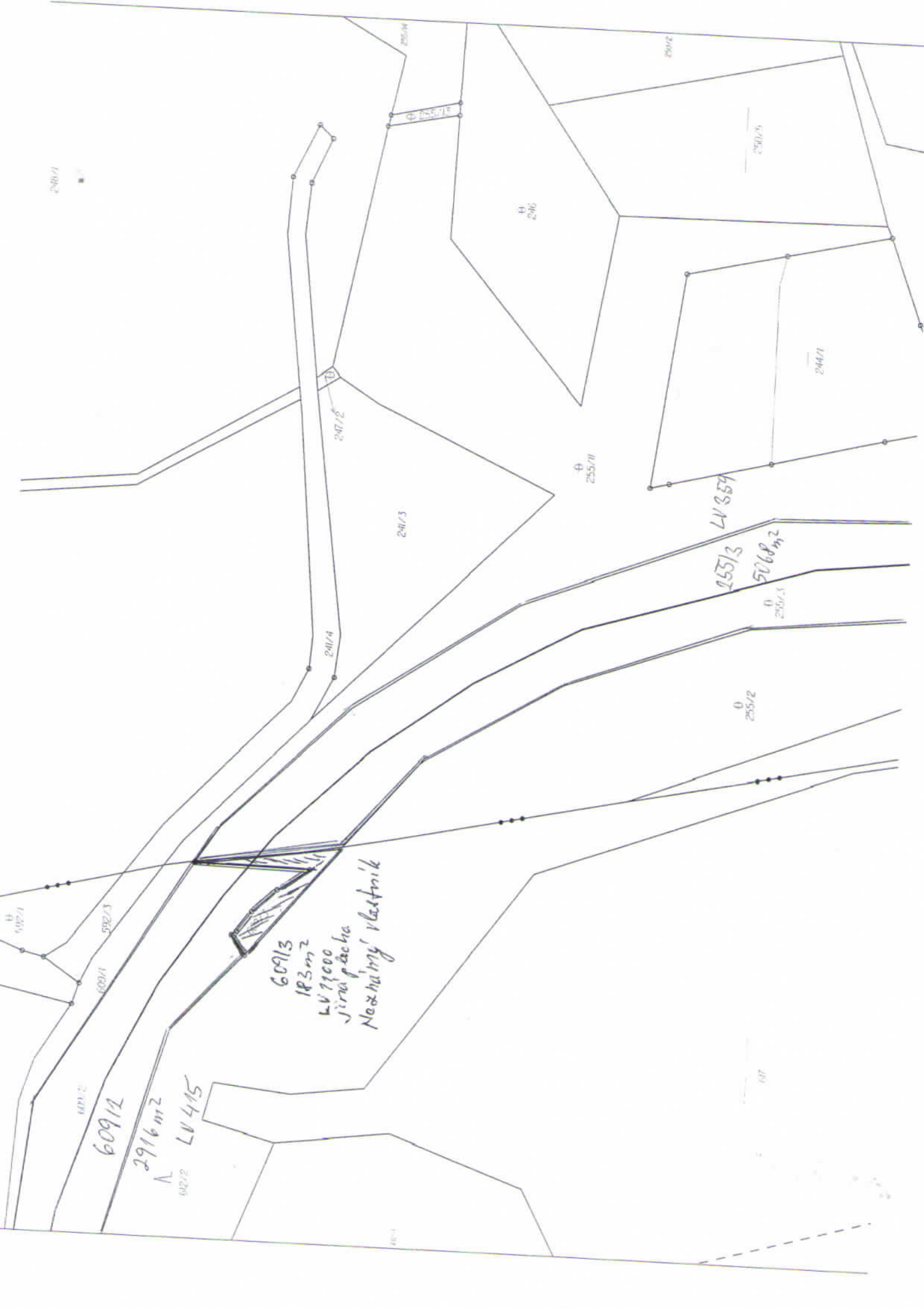
není 91013
stát LV 6000

LV 359
jemkov

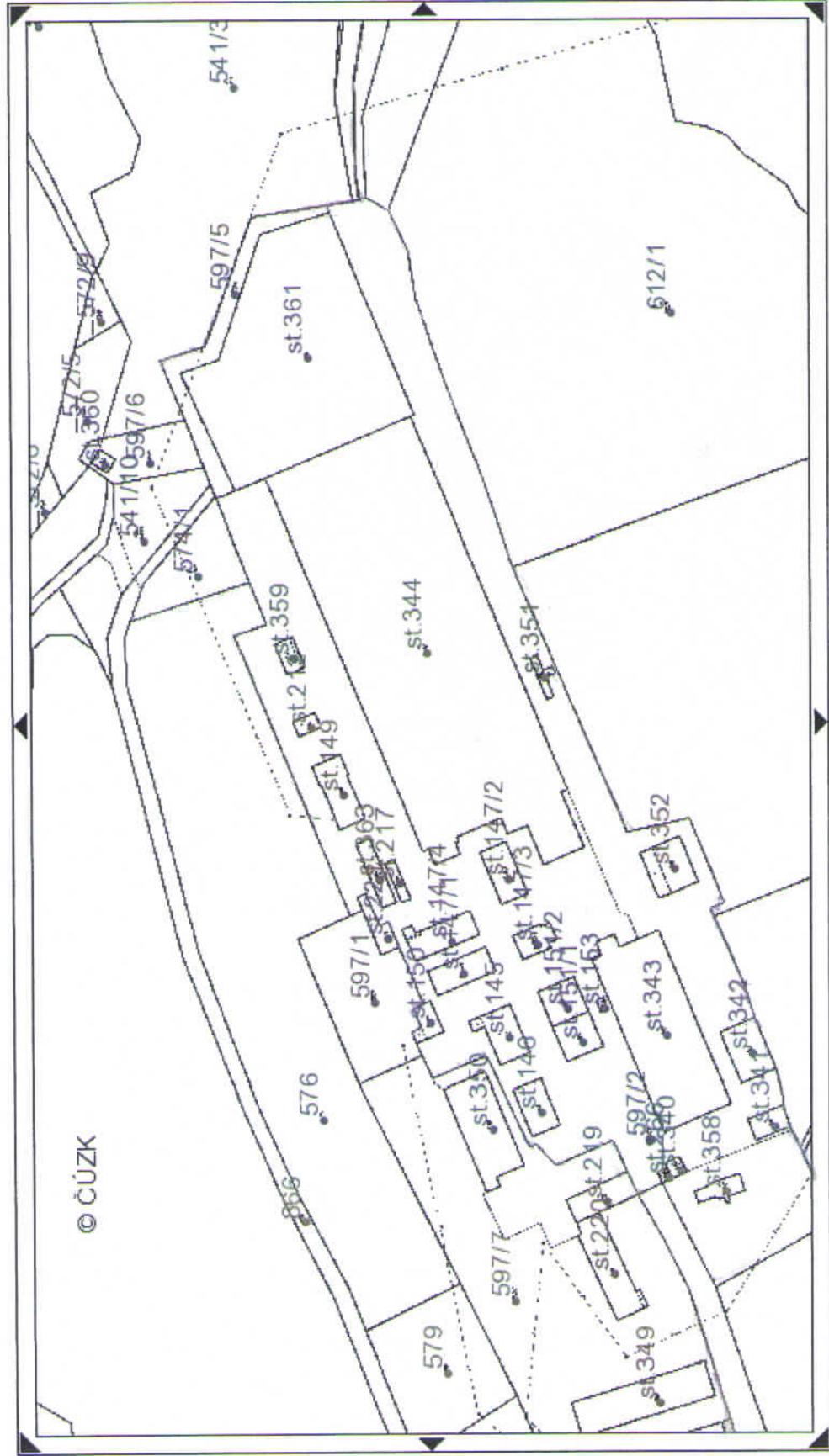
celý areál a všechny pozemky cizí posedy











- ☐ ortofoto
- ☐ pozemkový katastr
- ☒ def. body parcel
- ☐ def. body budov

Uk: 783371 976426
Přesun z mapy

1:2000

