KATASTRÁLNÍ SITUACE
Hajany, 664 43

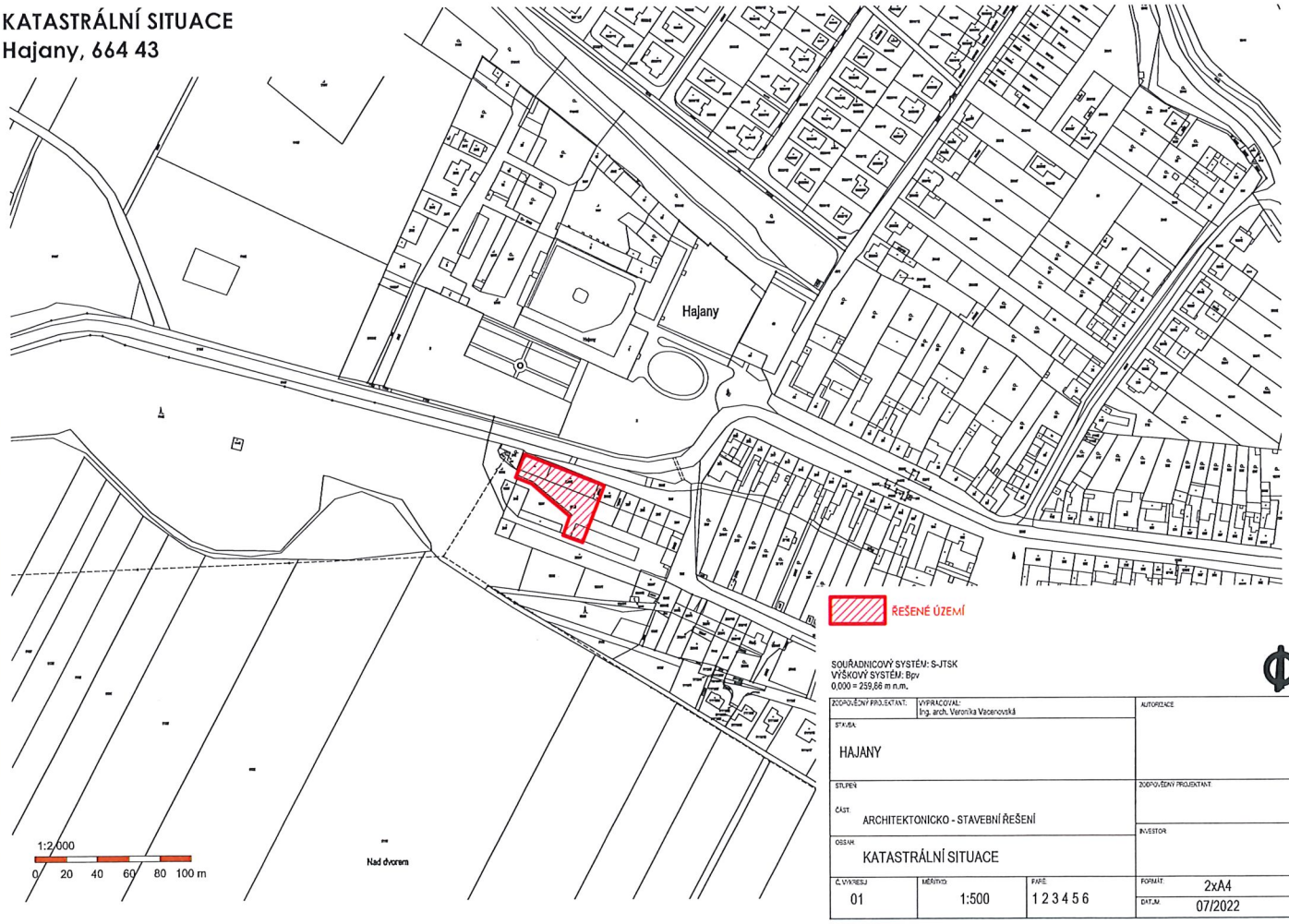

ŘEŠENÉ ÚZEMÍ

SOUŘADNICOVÝ SYSTÉM: S-JTSK
VÝŠKOVÝ SYSTÉM: Bpv
0,000 = 259,66 m n.m.

ZODPOVĚDNÝ PROJEKTANT:	VYPRACOVAL: Ing. arch. Veronika Vacenovská	AUTORIZACE
STAVBA: HAJANY		
STUPEŇ:		ZODPOVĚDNÝ PROJEKTANT:
ČÁST: ARCHITEKTONICKO - STAVEBNÍ ŘEŠENÍ		INVESTOR
OBSAH: KATASTRÁLNÍ SITUACE		
Č. VÝKRESU: 01	MĚŘÍTKO: 1:500	PAPÍR: 1 2 3 4 5 6
FORMÁT: 2xA4	DATUM: 07/2022	

řez a-a´

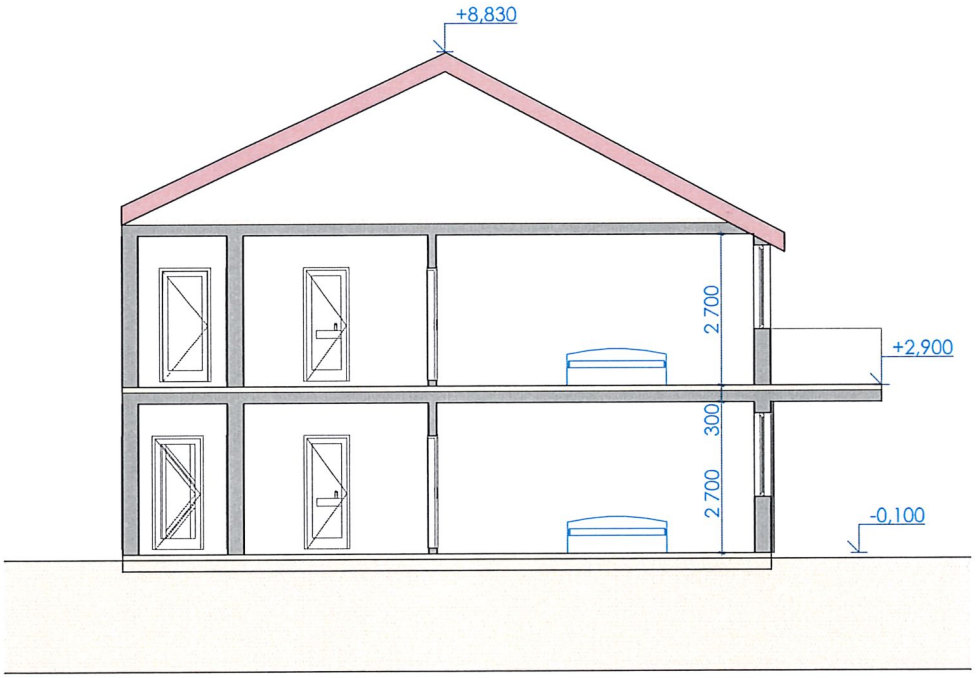

PŮDORYS 1NP

54 266
byt č. 2.1
(3KK)
85 m2
byt č. 2.2
(2KK)
67 m2
byt č. 2.3
(2KK)
67 m2
byt č. 2.4
(2KK)
67 m2
byt č. 2.5
(1KK)
35 m2
byt č. 1.1
(2KK)
83 m2
TZB
11 697
27 561
16x parkovací místa celkem
7x parkovací místa
9x parkovací místa

PŮDORYS 2NP

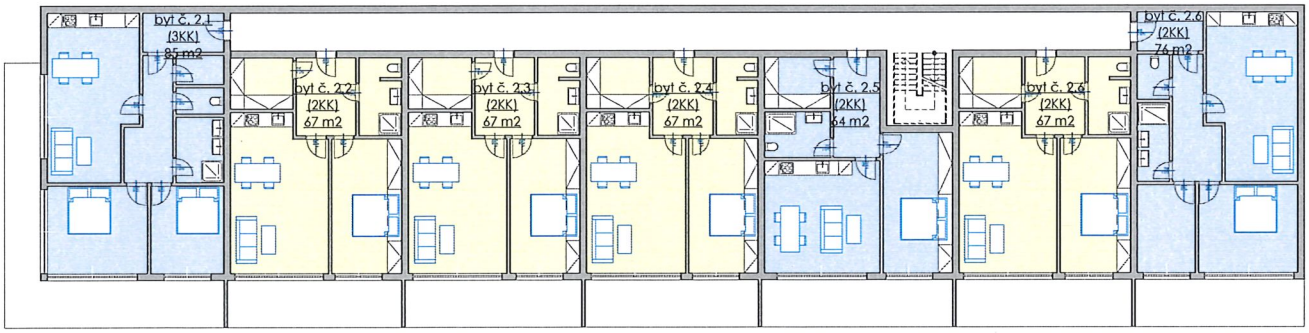
byt č. 2.1
(3KK)
85 m2
byt č. 2.2
(2KK)
67 m2
byt č. 2.3
(2KK)
67 m2
byt č. 2.4
(2KK)
67 m2
byt č. 2.5
(2KK)
64 m2
byt č. 2.6
(2KK)
67 m2
byt č. 2.6
(2KK)
76 m2